











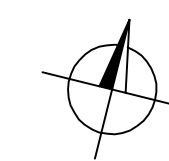




LEGENDA:

- | | |
|---|--|
|  | hranice parcely |
|  | hranice parcely vnitřní |
|  | hranice katastrálních území |
|  | zarměnění terén |
|  | HRANICE TRVALÉHO ZÁBORU STAVBY |
|  | HRANICE DOČASNÉHO ZÁBORU STAVBY |
|  | OBVOD STAVENIŠTE |
|  | UMÍSTĚNÍ JEDNOTLIVÝCH DŘEVIN S OZNAČENÍM DLE SEZNAMU V TZ
TYTO DŘEVINY BUDOU PONECHÁNY A NEBUDOU KÁČENY |
|  | UMÍSTĚNÍ JEDNOTLIVÝCH DŘEVIN URČENÝCH KE KÁČENÍ |
|  | PLOCHY ZAPOJENÉHO POROSTU DŘEVIN S OZNAČENÍM DLE SEZNAMU V TZ
URČENÉ KE KÁČENÍ |
|  | PLOCHY ZAPOJENÉHO POROSTU DŘEVIN S OZNAČENÍM DLE SEZNAMU V TZ
PONECHÁNÉ (NEBUDOU KÁČENY) |
|  | PRŮŘEZ NA STAVENIŠTĚ |

[illegible]